

Mare, monti e... Shopping!

**Un itinerario di un giorno o di mezza giornata,
alla scoperta della costa e del primo entroterra
a ponente di Savona.**



Capo Noli / Finale Ligure – SS1 Aurelia



Capo Noli / Finale Ligure – SS1 Aurelia



Loano – Piazza Italia

1. Partenza da Savona

Si parte da Savona, si percorre la SS1 Aurelia in direzione ponente attraversando le cittadine rivierasche di Spotorno, Finale Ligure, Pietra Ligure e Loano.



Alassio – Il “budello”, cuore dello shopping



Alassio – Il Muretto

2. Verso Alassio

Superata Loano, decidiamo se proseguire lungo costa (*consigliato per la mezza giornata*) verso Ceriale, Albenga e quindi Alassio, famosa per il “budello” dello shopping, il Muretto e le spiagge di sabbia finissima o se deviare dalla riviera in direzione Toirano (*consigliato per la giornata intera*).




Toirano – Il centro storico




Toirano – Le Grotte

3. Toirano


Giunti a Toirano, merita sicuramente una visita alle omonime “Grotte di Toirano”, un complesso di cavità carsiche, note per la varietà di forme di stalattiti e stalagmiti, per la loro estensione, per il ritrovamento di tracce dell’”Homo Sapiens Sapiens” di oltre 12.000 anni fa e resti di Ursus Spelaeus di circa 25.000 anni di età. Nelle grotte di Toirano si possono trovare impronte di uomini preistorici e di ossa di orsi che vi si rifugiarono per sfuggire all’ultima glaciazione, risalente a 30.000 anni fa.



SP1 – Strada panoramica



SP1 – Vista del mare dal Gioigo di Toirano



Bardineto – L’altopiano

4. Strada panoramica SP1 verso Giovo di Toirano

Giunti al Gioigo e quindi a Bardineto, la vegetazione ed il clima cambiano radicalmente. Sembra di essere in montagna! Faggi, pini, betulle ed abeti ci accompagnano in un altipiano dal tipico sapore montano e stentiamo a credere di aver abbandonato il mare da così pochi chilometri. A Bardineto una tappa è d’obbligo. La cucina a base di funghi, formaggi freschi della pastorizia locale e cacciagione, merita sicuramente una menzione.



Colle Scravaion – La vecchia Casa Cantoniera e la vetta della Rocca Barbena



Rocca Barbena – Castelvecchio



Zuccarello – Ponte

5. Nuovamente verso il mare

Il nostro viaggio procede ora da Bardineto nuovamente verso il mare (Albenga), sulla SP52, attraverso il Colle dello “Scravaion” (814m s.l.m.). Il percorso si snoda dapprima salendo verso il colle in una stretta valletta di abeti e poi si apre verso il mare seguendo sinuoso le forme delle alpi liguri attraversando i paesi di Castelvecchio, Erli e Zuccarello, fino a raggiungere la vasta piana di Albenga.



Savona – Darsena

6. Ritorno a Savona

Giunti al mare, ritroviamo la SS1 Aurelia che imbocchiamo nuovamente in direzione ponente, verso Alassio. Il nostro tour ci riporta ora a ripercorrere la statale Aurelia nel senso opposto, tenendoci il mare alla nostra destra, con destinazione Savona.

Buon viaggio!